




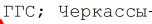




## Схема геодезических построений



### Условные обозначения:

-  - Граница земельного участка, установленная в соответствии федеральным законодательством, включенная в ГКН и не изменяемая при проведении кадастровых работ.
-  - Граница земельного участка, установленная (уточненная) на основе результатов кадастровых работ.
-  - Часть кадастрового номера земельного участка, соответствующая номеру земельного участка в кадастровом квартале
-  7 - Надписи номеров существующих характерных точек в ГКН.
-  н6 - Надписи номеров вновь образованных характерных точек (межевые знаки).
-  - Название государственной геодезической сети
-  - GPS -Базовая станция при спутниковых наблюдениях (GPS или ГЛОНАС)
-  - Расстояния до ГГС