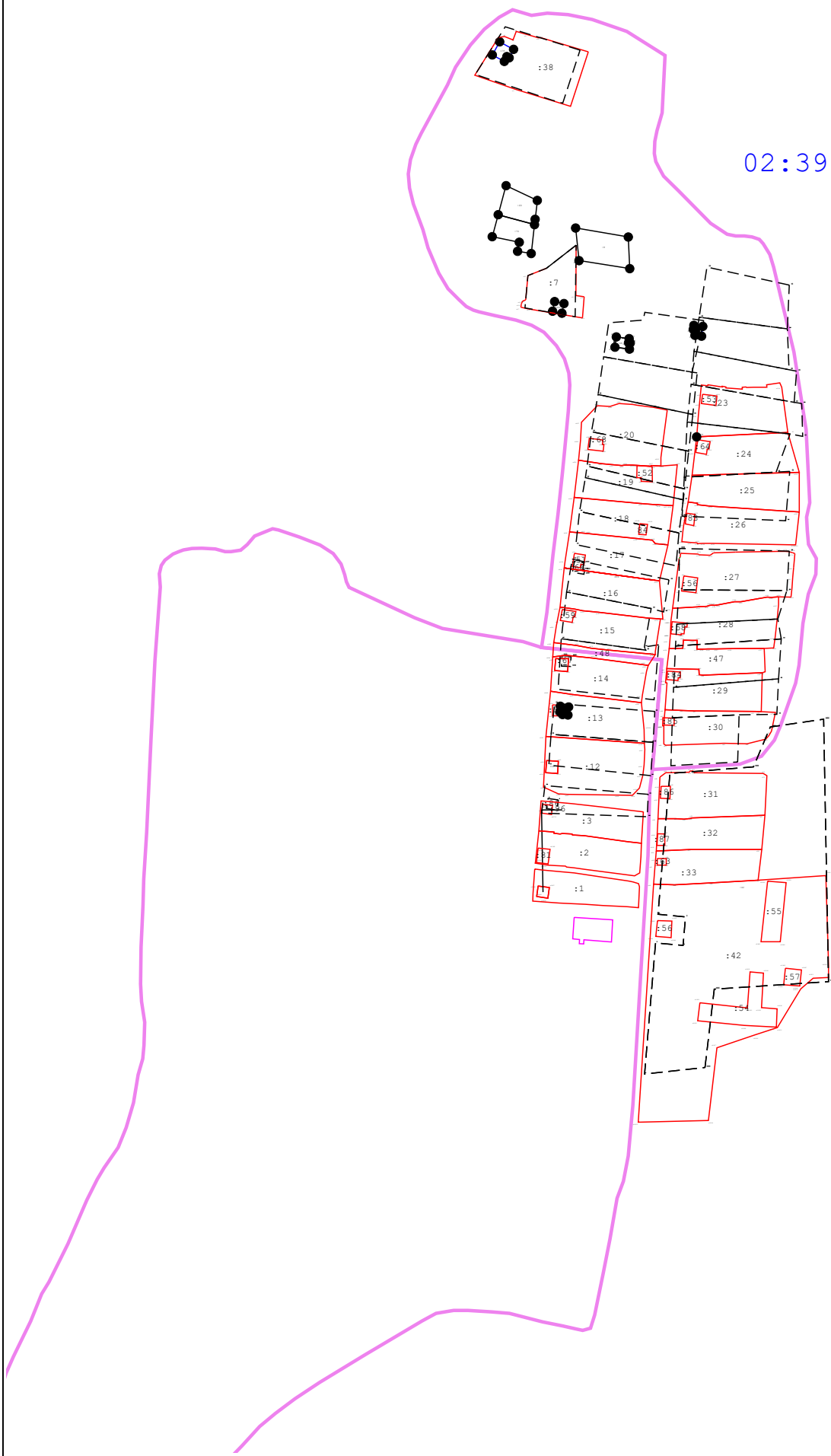


Схема границ земельных участков

02:39:070104



Масштаб 1:5 000

Условные обозначения:




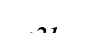
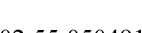



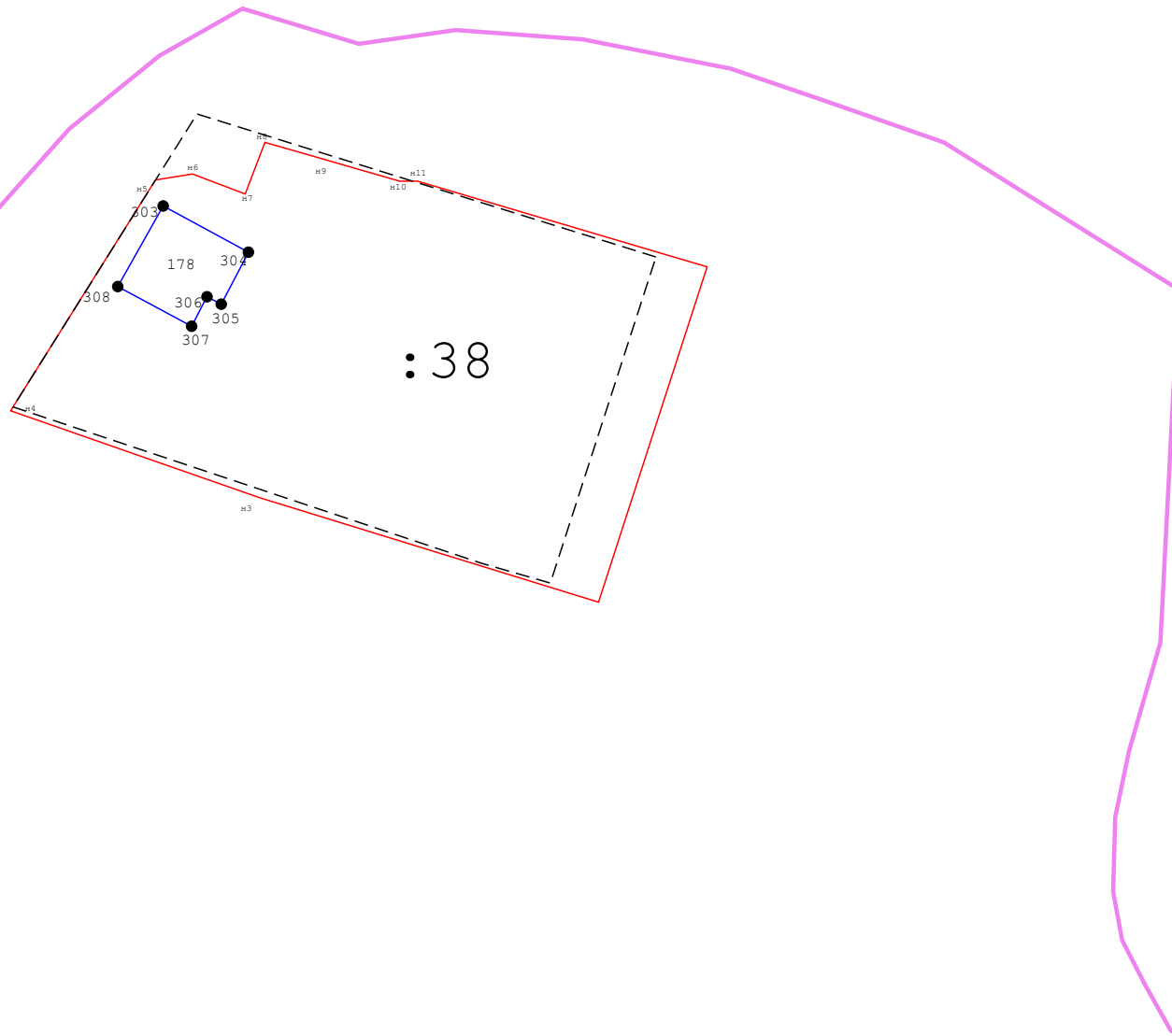
-  - Граница земельного участка, установленная в соответствии федеральным законодательством, включенная в ГКН и не изменяемая при проведении кадастровых работ.
-  - Граница земельного участка, установленная (уточненная) на основе результатов кадастровых работ.
-  - Условное обозначение номера земельного участка образованного (уточненного) на основе результатов кадастровых работ.
-  - Часть кадастрового номера земельного участка, соответствующая номеру земельного участка в кадастровом квартале
-  - Номер кадастрового квартала
-  - Надписи номеров существующих характерных точек в ГКН.
-  - Надписи номеров вновь образованных характерных точек (межевые знаки).
-  - Граница Квартала

Схема границ земельных участков



Масштаб 1:1 000

Схема границ земельных участков

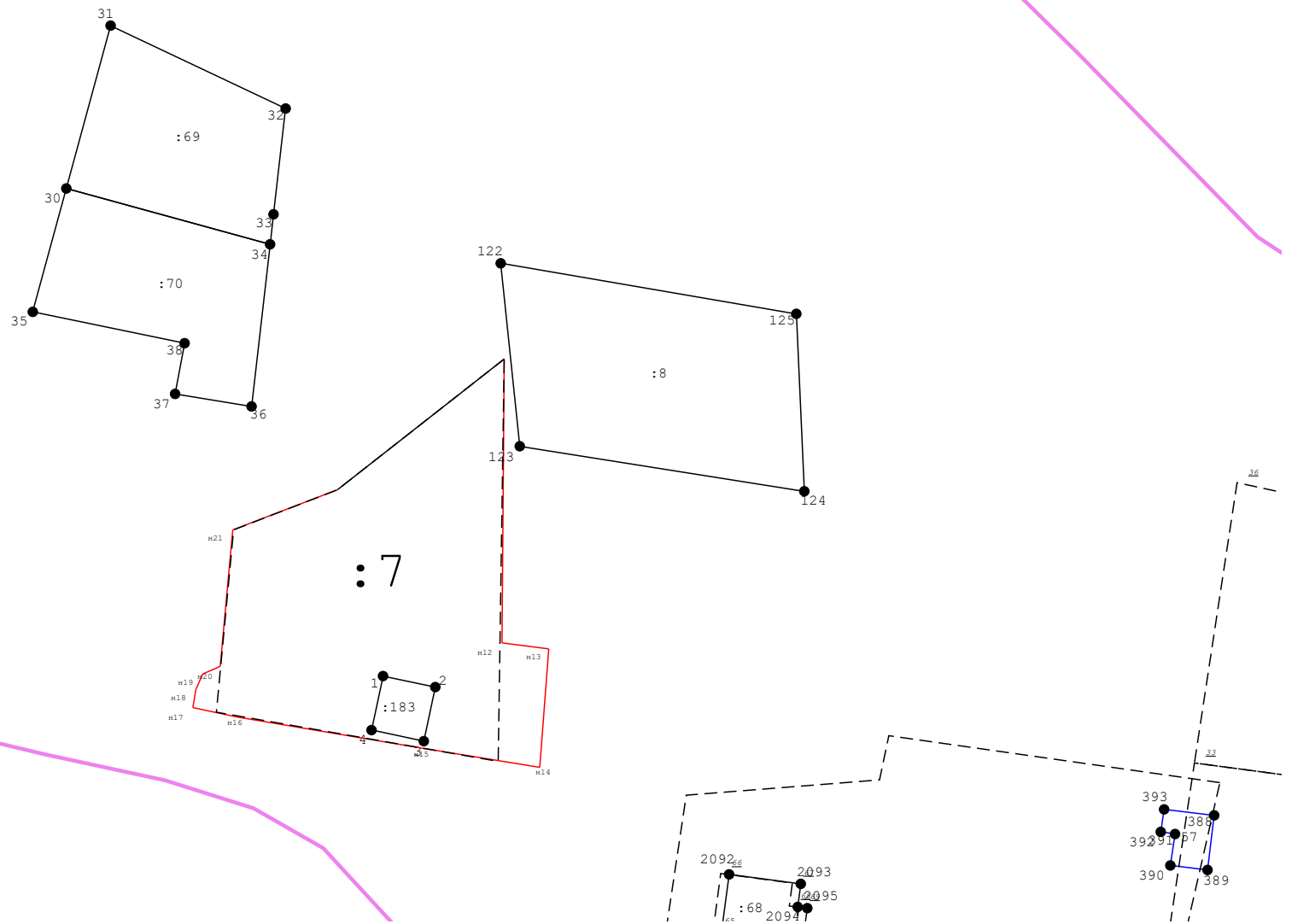
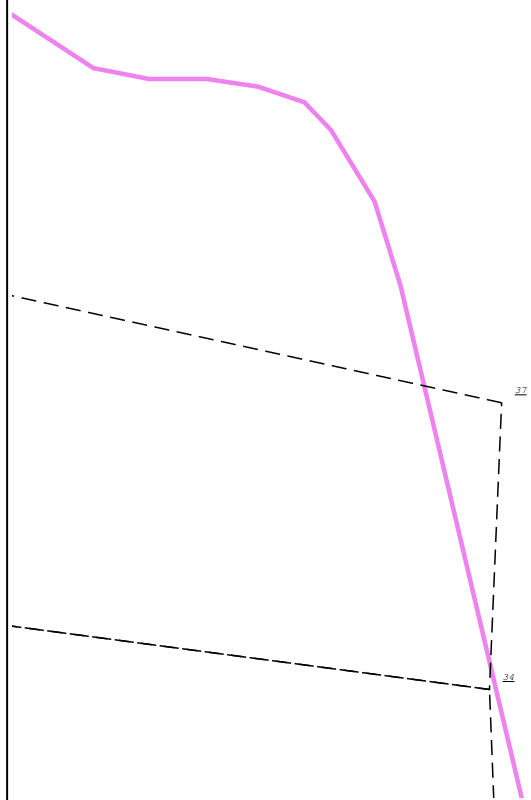
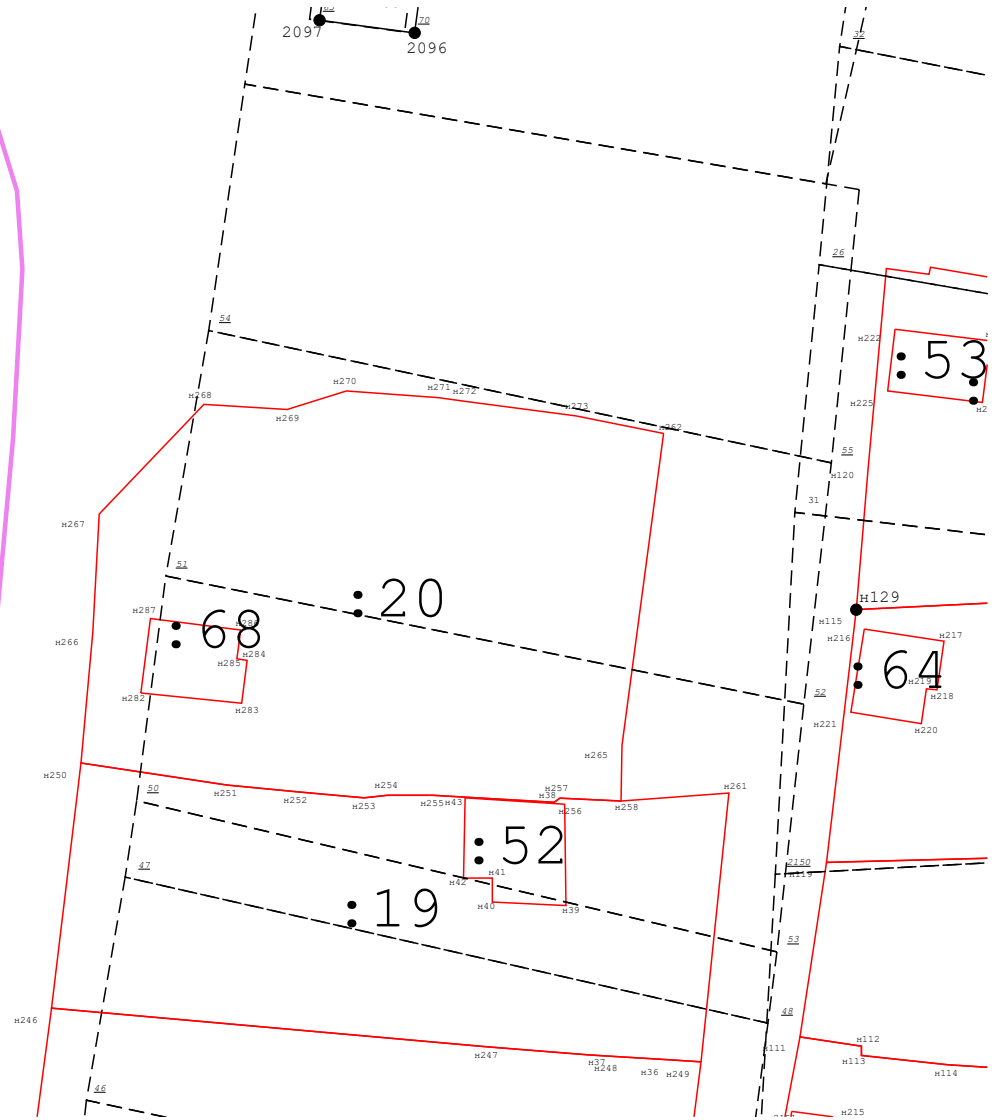


Схема границ земельных участков



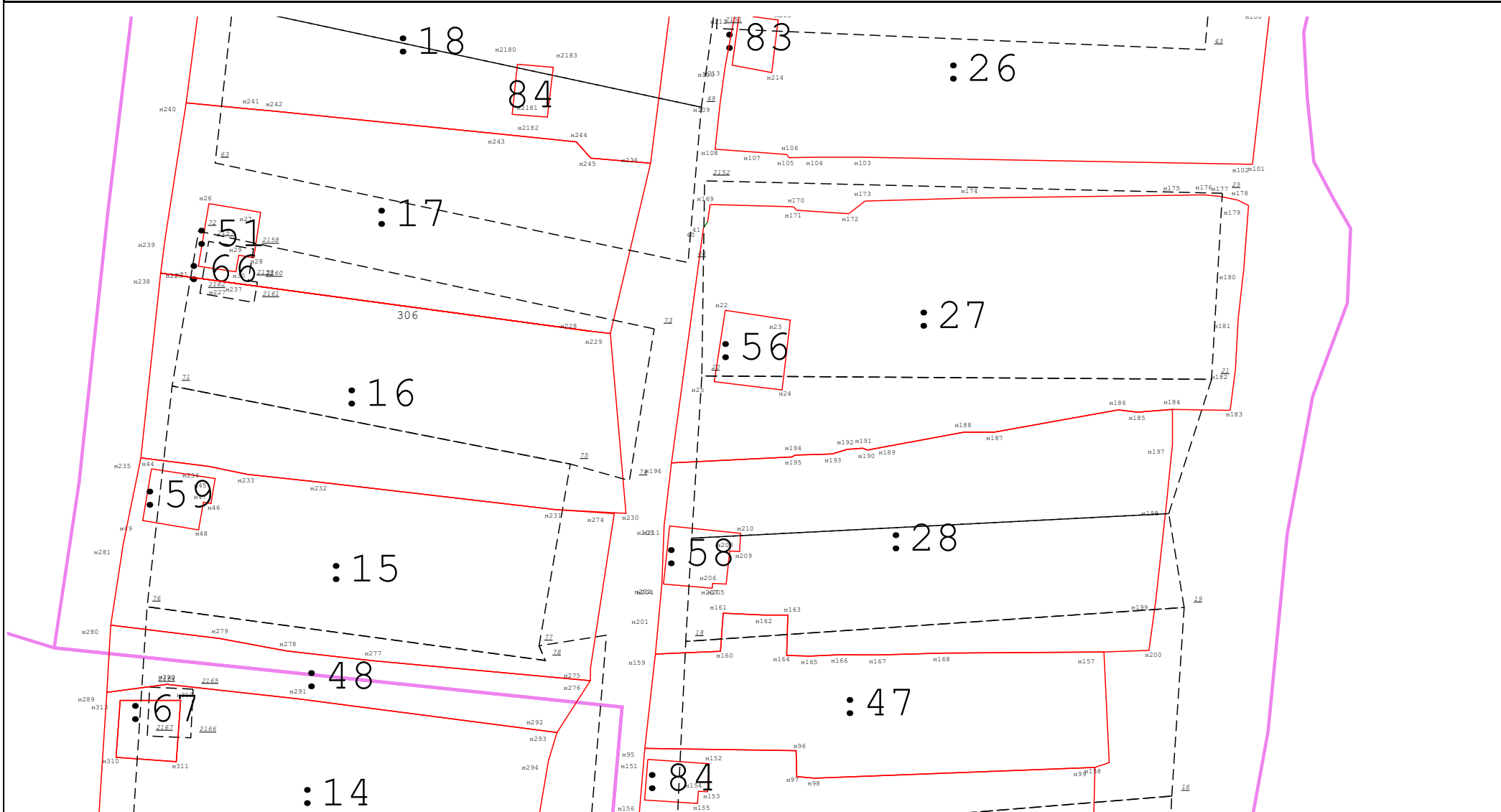
Масштаб 1:1 000

Схема границ земельных участков



Масштаб 1:1 000

Схема границ земельных участков



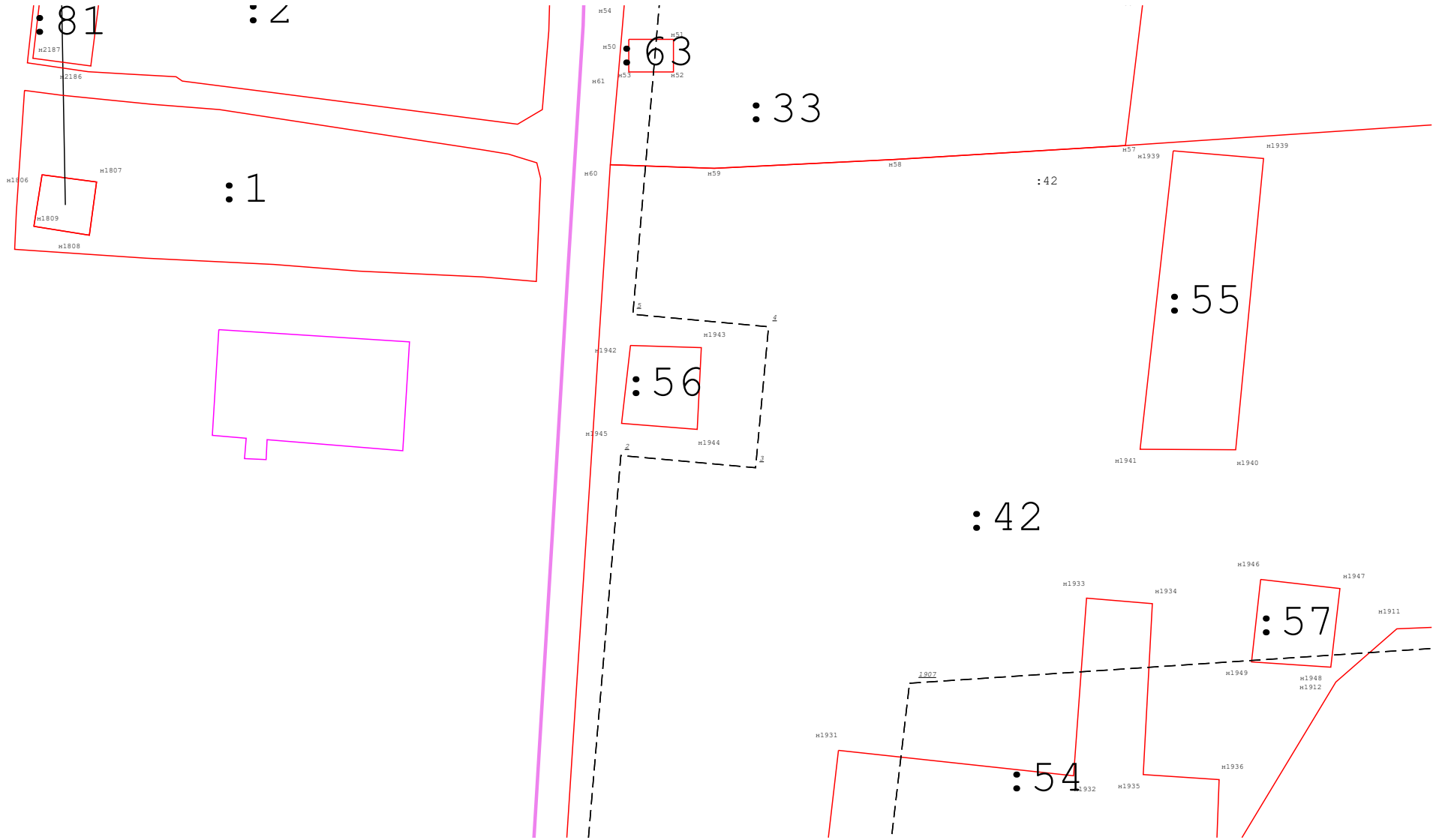
Масштаб 1:1 000

Схема границ земельных участков



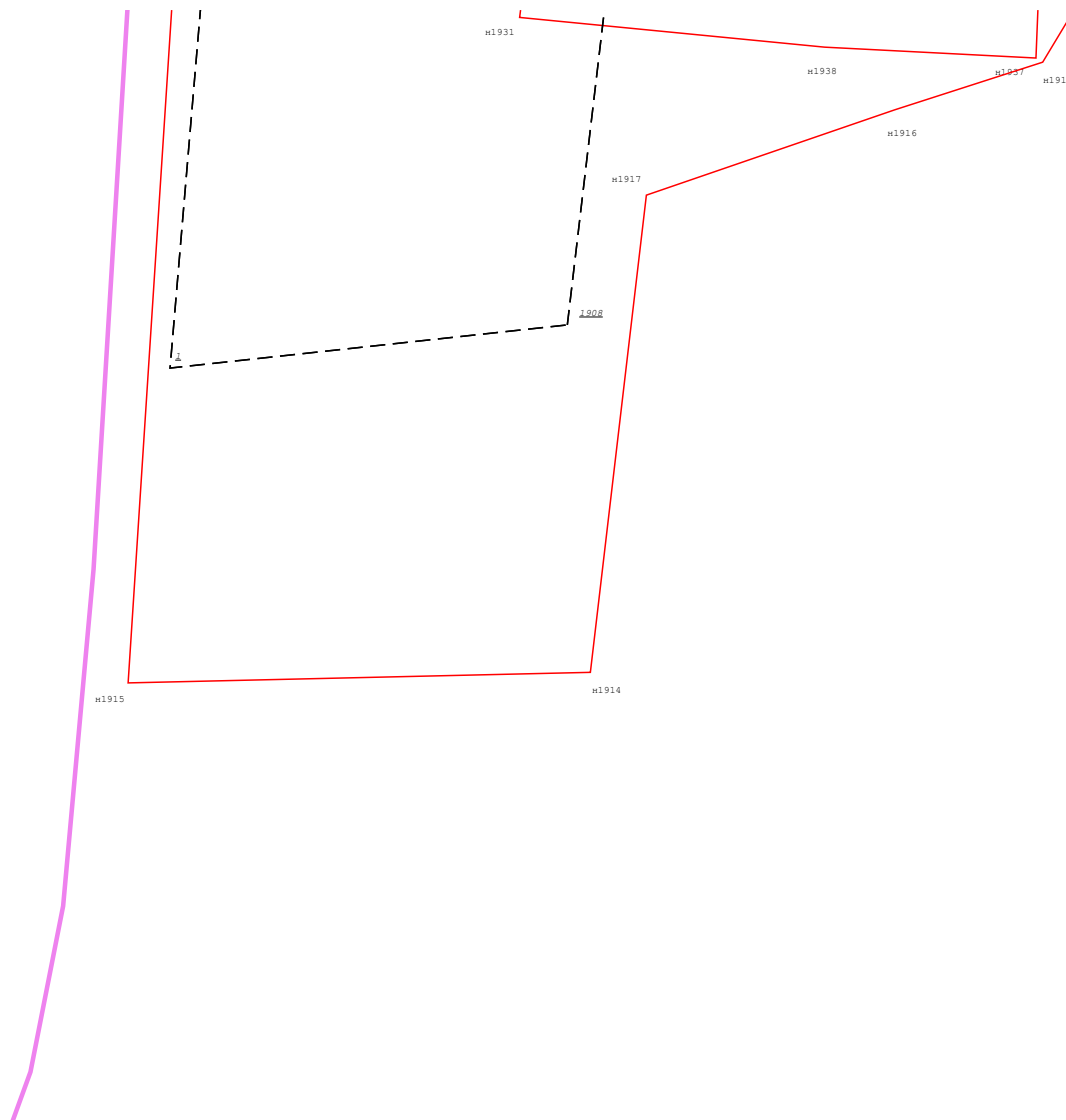
Масштаб 1:1 000

Схема границ земельных участков



Масштаб 1:1 000

Схема границ земельных участков



Масштаб 1:1 000