

# Схема границ земельных участков



Масштаб 1:5 000

## Условные обозначения:




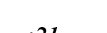




-  - Граница земельного участка, установленная в соответствии федеральным законодательством, включенная в ГКН и не изменяемая при проведении кадастровых работ.
-  - Граница земельного участка, установленная (уточненная) на основе результатов кадастровых работ.
-  :123:3У1 - Условное обозначение номера земельного участка образованного (уточненного) на основе результатов кадастровых работ.
-  :21 - Часть кадастрового номера земельного участка, соответствующая номеру земельного участка в кадастровом квартале
-  02:55:050491 - Номер кадастрового квартала
-  7 - Надписи номеров существующих характерных точек в ГКН.
-  н6 - Надписи номеров вновь образованных характерных точек (межевые знаки).
-  - Граница Квартала

Схема границ земельных участков



Масштаб 1:2 000

# Схема границ земельных участков



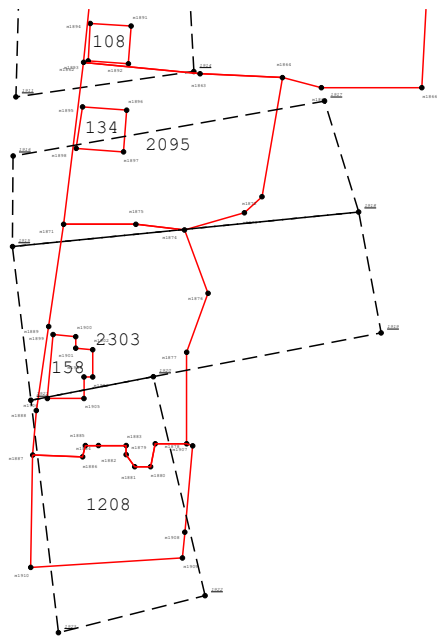
Масштаб 1:2 000

# Схема границ земельных участков



Масштаб 1:2 000

# Схема границ земельных участков



Масштаб 1:2 000